

## Territorio y conflicto. Análisis de los problemas causados por la construcción de la Hidroeléctrica la Miel

*Eylen Yadira Rubio Barajas*

*Universidad de Ibagué*

*eylen.rubio@unibague.edu.co*

*Milton Fernando Dionicio Lozano*

*Universidad del Tolima*

*Milton.dionicio@unibague.edu.co*

### Resumen

La siguiente reflexión tuvo su origen en el curso de verano “Conflictos ambientales, desarrollo y paz” impartido por Iokiñe Rodríguez y John Uribe el mes de junio de 2019 de la Universidad de Ibagué. En el presente texto se examinarán los procesos de violencia en Colombia. En Particular, nos concentraremos en el análisis de tres municipios del departamento de Caldas: La Dorada, Manizales y Marquetalia. Interesa principalmente hacer un examen pormenorizado de los altos índices de Asesinatos selectivos y Desapariciones Forzadas en estas tres poblaciones. El método que se utilizará para cumplir con este propósito es el estudio de datos de campo del conflicto que han sido cuidadosamente recopilados y organizados por el Centro de democracia histórica. El piso teórico del que se parte es la investigación acción propuesta por relevantes sociólogos latinoamericanos.

**Palabras claves:** territorio, conflicto, desaparición forzada, asesinatos selectivos.

### Introducción

Los crímenes generados al interior de estado de guerra en Colombia son la forma más grave de violencia, no solamente por las consecuencias

para la víctima, sino por el impacto en su círculo familiar, en el agente del delito y en la sociedad general (Bello, 2008). En las últimas décadas, los crímenes de la guerra han mostrado dos periodos de incremento significativo (Torres, 2008). Esto se entiende en Colombia y particularmente en el departamento de Caldas por el periodo de La Violencia, uno de las temporadas más sangrientas en la historia del país.

Por otra parte, debido a la dinámica misma del conflicto armado y de las organizaciones al margen de la ley que se han organizado en los últimos años y, además, a causa de las políticas de seguridad que han sido aplicadas en Colombia y en Caldas por los gobiernos recientes (Bello, 2008). Para los propósitos del presente escrito, es necesario entender la dinámica de la guerra en Colombia teniendo en cuenta los altos índices de Asesinatos selectivos y Desapariciones Forzadas en Colombia y, concretamente, en la región de Caldas (Torres, 2008).

Históricamente, en Caldas se visualizan dos periodos de incremento de los índices de Asesinatos selectivos y Desapariciones Forzadas: en primera instancia de 1948-1966 y el segundo de 1980-1993. De hecho, en los 90, los Asesinatos selectivos y Desapariciones Forzadas fueron una de las principales causas de muerte en América del Sur (Triana, 2008).

Indudablemente, esto se debe a la violencia política, a los crímenes por parte de las redes de narcotráfico y a otras organizaciones de delincuencia común al interior de las ciudades.

Si se analiza el número anual de Asesinatos selectivos y Desapariciones Forzadas en los últimos años, aproximadamente 24.000 Asesinatos selectivos y Desapariciones Forzadas, se evidencia que ese número sería similar al número de muertes ocurridos en las etapas más cruentas y violentas de la historia de Colombia, un número que parecía imposible de superar (Triana, 2008). Para terminar, es necesario resaltar que el crecimiento en las tasas de Asesinatos selectivos y Desapariciones Forzadas se dio también en la Región Andina y Centroamérica en los últimos decenios (Bello, 2008). Esto muestra, con evidencia, que Colombia, así como la región de Caldas, tuvieron una misma tendencia y un proceso evolutivo en términos de violencia de guerra que el continente latinoamericano (Rodríguez, 2008).

En lo que sigue del texto se mostraran las cifras de los procesos de violencia mencionados con anterioridad, en la región de Caldas, Colombia. Se realizará, además, un examen pormenorizado de tales números. En Particular, este examen se centrará en el análisis en tres municipios del departamento: La Dorada, Manizales y Marquetalia.

### **Desarrollo: materiales y métodos**

El estudio realizado en los Municipios seleccionados como la Dorada, Manizales y Marquetalia del departamento de Caldas, por medio del Centro de democracia histórica y el Ejatlas se obtuvo la recolección de memorias del conflicto, logrando evidenciar en las gráficas que los datos de los casos entre acciones bélicas, asesinatos selectivos, ataques a poblaciones, desaparición forzada, Map-use, masacre, reclutamiento, secuestro y violencia sexual, se

resalta con un mayor índice las categorías de casos por asesinatos selectivos y desaparición forzada.

Lo anterior, generado por bandolerismo, agente del estado, grupo paramilitar, desconocido, grupo armado no identificado, guerrilla, grupo posdesmovilización y crimen organizado. Teniendo en cuenta que, el grupo paramilitar es el mayor causante de los asesinatos selectivos de los Municipios mencionados.

### **Resultados**

En asesinatos selectivos, el municipio de la Dorada muestra un alto porcentaje de 693 casos; en Manizales se reflejan 242 casos y en Marquetalia 108. Por otro lado, en la categoría de desaparición forzada, en la Dorada se denota la mayor puntuación de 444 casos, Manizales un 105 de porcentaje y Marquetalia 38 casos.

Ante esto, se presenta una problemática ambiental en el departamento Caldas *Hidroeléctrica del río La Miel I*, la cual fue construida en el año 1998, se encargó de embalsar las aguas provenientes del río La Miel, con el fin de producir 1.460 GW anuales, esta se encuentra localizada en la vertiente oriental de la cordillera central, en el sector nororiental de Caldas, cerca de la población de Norcasia, aguas abajo de la confluencia de los ríos Miel y Moro (Ejatlas).

Es el principal responsable de los conflictos ambientales y sociales que se manifiestan en el departamento de Caldas, ya que se ha cambiado el curso de la mayoría de las fuentes de agua de gran parte del municipio de Norcasia. Lo anterior debido a que, se secaron por lo menos 22 quebradas ligadas al río Guarinó, afectando las microcuencas, valiosas para los campesinos, pero también para la fauna y flora de la zona, ante esto la compañía encargada de la obra -Isagén- decidió comprar las fincas que resultaron afectadas con el desarrollo del proyecto (Ejatlas).

En la actualidad, la problemática continúa, pero este tipo de proyectos en los territorios despierta el debate sobre el modelo que da prioridad al crecimiento económico mediante la apropiación del potencial hídrico y con ello la falta de políticas ambientales referentes al uso del agua (Ejatlás). Es por esto que, el Gerente general de Isagén Luis Fernando Rico Pinzón, acepta que “se presentó un impacto no previsto, las infiltraciones fueron superiores a lo esperado según los estudios y diseños”. Además de comprar cerca de 350 hectáreas y compensar a otras familias afectadas, Rico aseguró que el objetivo de la empresa es “convertir un problema en una oportunidad” y el terreno afectado por la escasez hídrica será poco a poco restaurado (El espectador).<sup>3</sup>

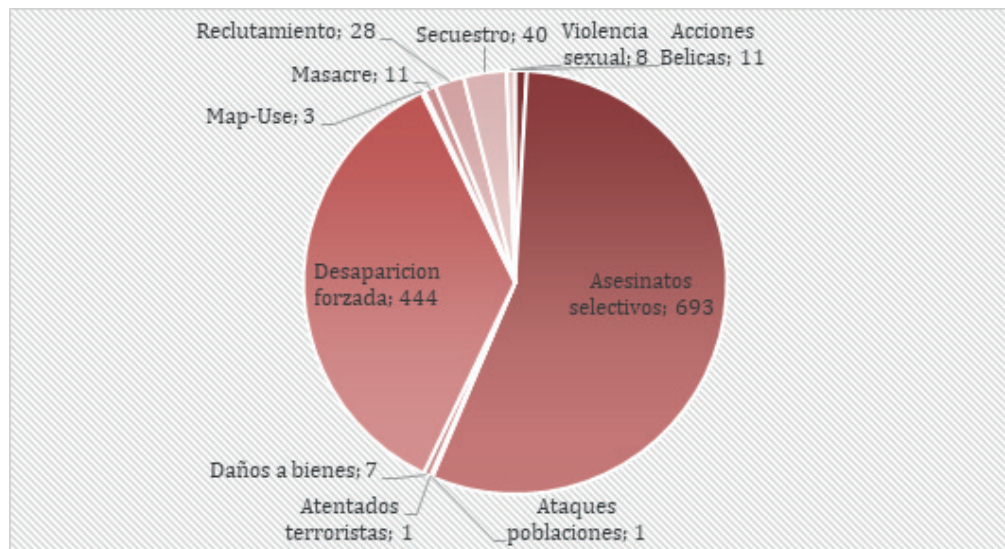
### Conclusión

La violencia en el departamento de Caldas es un fenómeno social complejo. Se trata de una

estructura que toma diversas formas y depende del contexto, de la víctima y del victimario. Por ello, es muy difícil plantear una causa única de los crímenes del conflicto, y, de igual manera, comprender de manera completa sus consecuencias sociales y culturales a futuro. Es imprescindible examinar el fenómeno de la violencia en el contexto específico en el que se da en términos de análisis. Por otra parte, en segundo lugar, es fundamental especificar las políticas públicas y estatales a tomar para mitigar el fenómeno de la violencia en los tres municipios de Caldas que han sido analizados en este texto.

Como anexo a este trabajo queremos mencionar que estas propiedades aquí planteadas son los resultados de los procesos teóricos instrumentales por la profesora Iokiñe Rodríguez quien hablo sobre la concepción paz, desde el punto de vista instrumental se empleó el método de las páginas centro de democracia histórica y Ejatlás.<sup>4</sup>

### Graficas de resultados – Municipio La Dorada



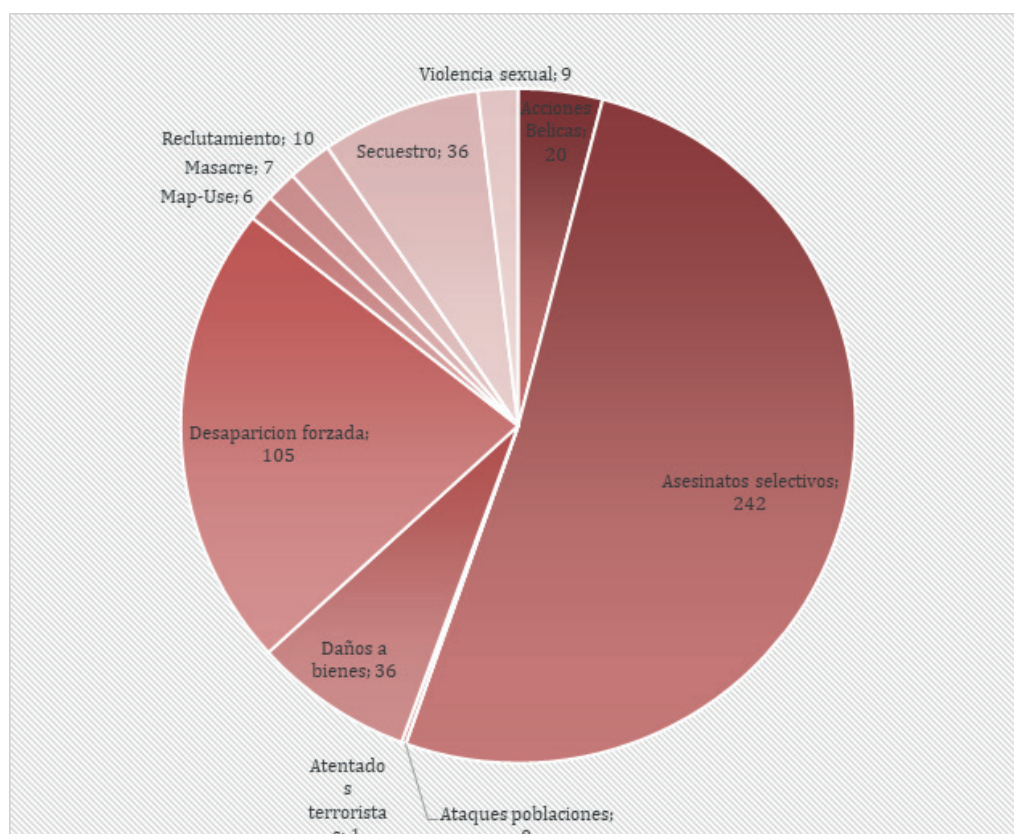
<sup>3</sup> Los resultados de esta investigación son datos recolectados de las páginas centro de democracia histórica y Ejatlás.

<sup>4</sup> La siguiente reflexión tuvo su origen en el curso de verano “Conflictos ambientales, desarrollo y paz” impartido por Iokiñe Rodríguez y John Uribe el mes de junio de 2019 de la Universidad de Ibagué. Para mayor información acerca de los fundamentos teóricos y los instrumentos prácticos de investigación acerca de la problemática que fueron ofrecidos en el curso de verano, es pertinente referimos al artículo de la profesora Rodríguez: (Rodríguez, et al., 2016) (Rodríguez, et al., 2018).



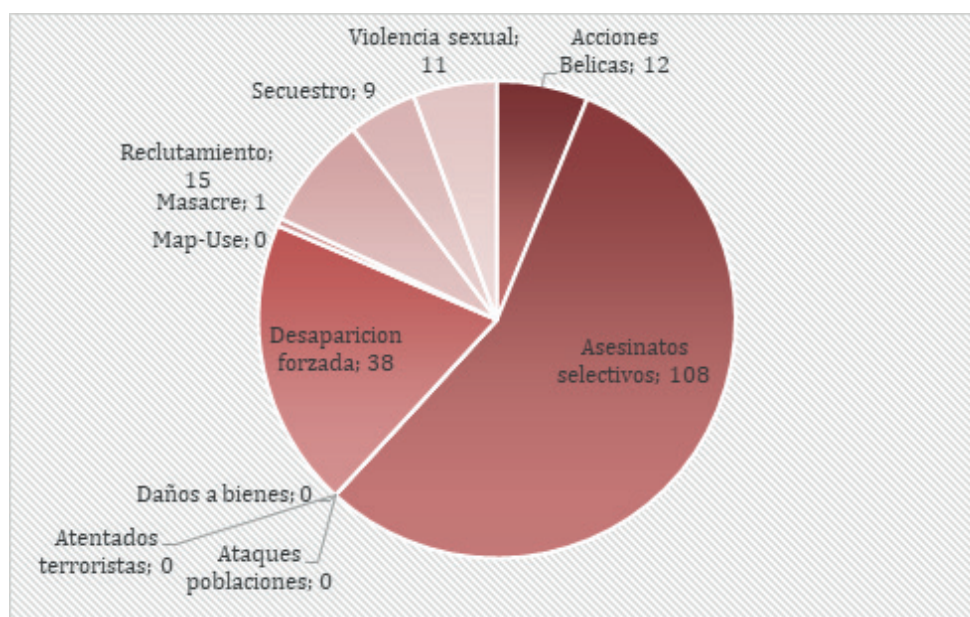
La dorada									
Casos	Bandole- rismo	Agente del estado	Grupo paramilitar	Desconocido	Grupo armado no identificado	Guerrilla	Grupo posdes- movilización	Crimen organizado	Total
Acciones Bélicas	1	6	4						11
Asesinatos selectivos	2	3	499	134	39	3	13		693
Ataques poblaciones						1			1
Desaparición forzada		5	229	146	43	8	12	1	444
Map-Use				2	1				3
Masacre			10		1				11
Reclutamiento			13	11	1	2	1		28
Secuestro			10	15		14	1		40
Violencia sexual			3	4		1			8

### Graficas de resultados – Municipio de Manizales



Manizales									
Casos	Bandole- rismo	Agente del estado	Grupo paramilitar	Desconocido	Grupo armado no identificado	Guerrilla	Grupo posdes- movilización	Crimen organizado	Total
Acciones Bélicas		17					2	1	20
Asesinatos selectivos	2	15	164	38		15	8		242
Atentados terroristas						1			1
Desaparición forzada		9	23	45	10	9	9		105
Map-Use				4		2			6
Masacre		1	4		1	1			7
Reclutamiento			3	3	2	2			10
Secuestro			1	4		31			36
Violencia sexual		2	2	1	1	2	1		9

## Graficas de resultados – Municipio de Marquetalia



Marquetalia	Agente del estado	Grupo paramilitar	Desconocido	Grupo armado no identificado	Guerrilla	Grupo posdesmovilización	Total
Acciones Bélicas	10	1	1				12
Asesinatos selectivos	1	82	1	11	13		108
Desaparición forzada		23	9	2	4		38
Masacre		1					1
Reclutamiento		6	7	1	1		15
Secuestro		4	2		3		9
Violencia sexual		7	1		2	1	11

## Referencias bibliográficas

- Bello, C. (2008). Rev. La violencia en Colombia: Análisis histórico del homicidio en la segunda mitad del Siglo XX. *Rev. Criminalidad*. 50 (1).
- Centro de democracia histórica. Recuperado de <http://centrodememoriahistorica.gov.co/observatorio/bases-de-datos/datos/>
- Ejatlas. Recuperado de <https://ejatlas.org/conflict/hidroelectrica-miel-i-caldas-colombia>
- Rodríguez, I., et al. (2016). Justice and conservation: The need to incorporate recognition. *Biological Conservation*. (197), 254–261.
- Rodríguez, I., et al. (2018). A perspective on radical transformations to sustainability: resistances, movements, alternatives. *Sustainability Science*. 13, (3), 747–764.
- Rodríguez, J. (2008). La historia y el presente de las cifras delictivas y contravencionales en Colombia: Un nuevo conocimiento. *Rev. Criminalidad*. 50 (1).

Torres, R. (2008). Delitos y contravenciones como factores de criminalidad y de perturbación de la convivencia social. *Rev. Criminalidad*. 50 (1).

Triana, M. y Muñoz, M. (2008). Un acierto estadístico y criminológico. *Rev. Criminalidad*. 50 (1)

Referencia
Eylen Yadira Rubio Barajas, Milton Fernando Dionicio Lozano. <i>Territorio y conflicto. Análisis de los problemas causados por la construcción de la Hidroeléctrica la Miel</i> Revista Ideales (2021), Vol. 12, 2021, pp. 18-23 Fecha de recepción: Febrero 2021 Fecha de aprobación: Abril 2021